

## El Camino de Santiago en el Alt Urgell





El Camino de Santiago es un itinerario de alcance europeo de gran trascendencia histórica, que fue recorrido durante muchos siglos por miles de peregrinos que querían visitar la tumba del apóstol Santiago, ubicada en Galicia. Los itinerarios que conducían a Santiago de Compostela eran tan numerosos como los lugares de origen de los peregrinos, si bien es cierto que, una vez llegados a la Península, los caminos tendían a unificarse en grandes itinerarios que concentraban las principales infraestructuras de apoyo al peregrinaje, como hospicios, monasterios, calzadas o puentes.

También Cataluña fue un lugar de paso para los peregrinos de Santiago de Compostela, especialmente de aquellos que llegaban de la Provenza, de Italia e incluso del centro de Europa. Inicialmente, la principal ruta catalana de peregrinaje seguía el valle del Segre. No sería hasta mucho más adelante que tomaría importancia la ruta marítima a través del puerto de Barcelona.

Fue precisamente el obispo Ermengol de Urgel el primer obispo catalán que manifestaba, en 1034, su voluntad de peregrinar a Santiago de Compostela, el mismo obispo que hizo construir puentes y arreglar caminos a lo largo del río Segre para favorecer el paso por sus tierras, y que murió mientras trabajaba en la obra del puente de Bar.

Actualmente, el itinerario recuperado del antiguo camino de Santiago en la comarca del Alt Urgell coincide con gran medida con las obras atribuidas al obispo Ermengol, y aún hoy, mil años después de su construcción, el moderno peregrino puede disfrutar de estas singulares manifestaciones de nuestro patrimonio cultural.



-  Puntos de Información / Points d'information
-  Camino de Santiago / Chemin de Saint Jacques
-  Carretera / route
-  Río / rivière



*Le Chemin de Saint Jacques*

*Le Chemin de Saint Jacques est un itinéraire qui atteint presque toute l'Europe, qui a une importance historique et qui a été parcouru pendant beaucoup de siècles par des pèlerins qui voulaient visiter le tombeau de l'apôtre Saint Jacques en Galice. Les itinéraires qui conduisaient à Santiago de Compostela étaient si nombreux que les endroits d'origine des pèlerins, pourtant ils avaient une tendance à s'unifier en arrivant à la péninsule en grands circuits qui concentraient les principales infrastructures qui donnaient appui aux pèlerins: les hospices, les monastères, les chaussées ou les ponts.*

*La Catalogne fut aussi un endroit de passage pour les pèlerins de Saint Jacques, surtout pour ceux qui arrivaient de la Provence, d'Italie et même du centre d'Europe. Au commencement, la principale voie catalane de pèlerinage suivait la vallée du Segre. Mais ce serait plus tard que la voie maritime deviendrait plus importante à travers le port de Barcelone.*

*L'évêque Ermengol d'Urgell fut le premier évêque catalan qui manifesta, l'année 1034, son désir d'aller en pèlerinage à Santiago de Compostela, le même évêque qui fut bâtir des ponts et arranger les chemins qui longeaient la rivière Segre pour favoriser le passage par ses terres et qui mourut pendant qu'il travaillait à l'oeuvre du pont de Bar.*

*À présent, l'itinéraire récupéré de l'ancien chemin de Saint Jacques à la contrée de L'Alt Urgell, coïncide presque tout à fait avec les oeuvres attribuées à l'évêque Ermengol, et mille ans après leur construction, le pèlerin moderne peut encore jouir actuellement de ces singulières manifestations de notre patrimoine culturel.*

### Información turística Information touristique



[www.geomapa.cat](http://www.geomapa.cat)



Descargate el TRACK en tu GPS

Téléchargez le track sur le GPS

• Turisme Seu- Espai Ermengol - Museu de la ciutat  
C/ Major, 8 - 25700 - La Seu d'Urgell / 973 35 15 11  
[www.turismeseu.com](http://www.turismeseu.com) / [info@turismeseu.com](mailto:info@turismeseu.com)

• Turisme Alt Urgell  
Pg. Joan Brudieu, 15 - 25700 La Seu d'Urgell  
Tel. 973 35 31 12  
Fax 973 35 27 88  
[www.alturgell.cat](http://www.alturgell.cat) / [turisme@alturgell.ddl.net](mailto:turisme@alturgell.ddl.net)

• Patronat Comarcal de Turisme de la Cerdanya  
Cruilla N-152 amb N-260  
17520 Puigcerdà (Girona)  
Tel. 972 14 06 65 - Fax 972 14 05 92  
[www.cerdanya.org](http://www.cerdanya.org) / [info@cerdanya.org](mailto:info@cerdanya.org)



L'ALT URGELL



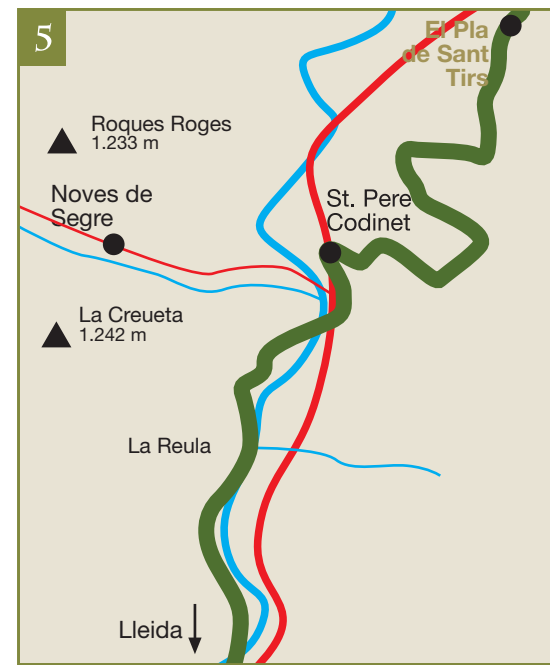
Las imágenes pertenecen al Consell Comarcal con la autoría de / Les images appartiennent au Consell Comarcal avec l'emploi de régisseur de: Montse Ripoll, Carles Gascón i Iban Coll.  
Textos / Textes: Carles Gascón.  
Traduccions / Traduccions: Cristina Romero i Feliu Parramon.



# TRAMOS DEL CAMINO DE SANTIAGO EN SECTIONS DU CHEMIN DE SAINT JACQUES A

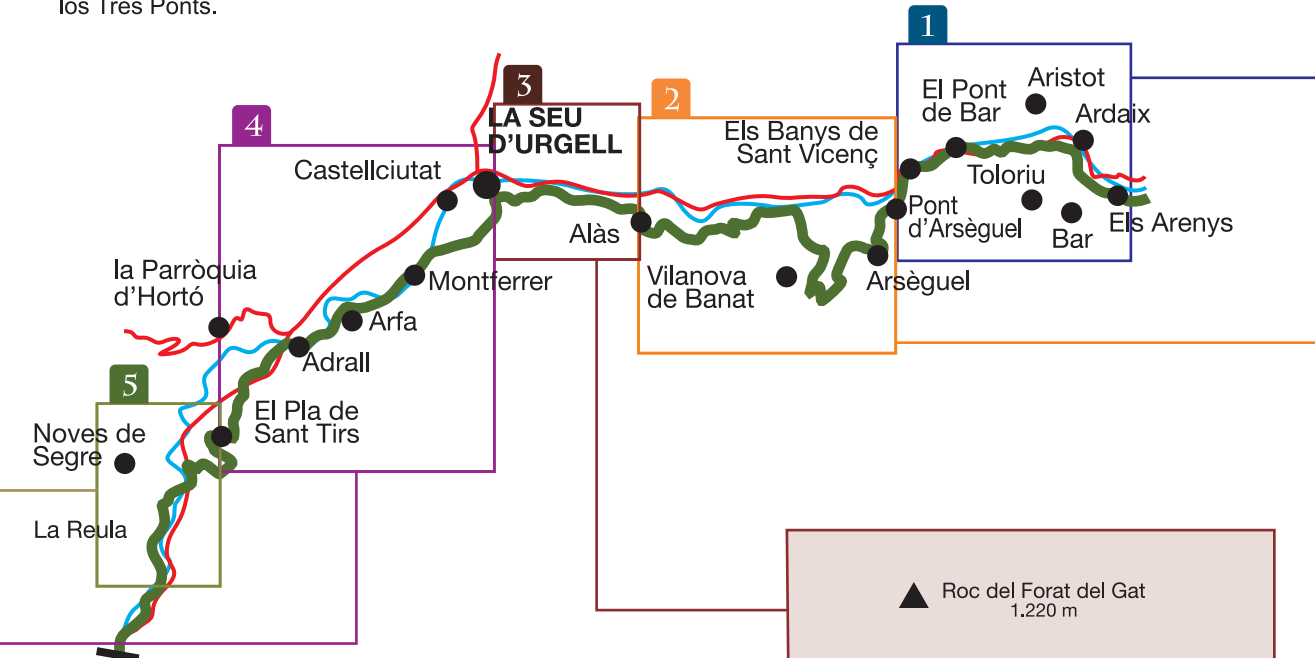


- Puntos de Información / Points d'information
- Camino de Santiago / Chemin de Saint Jacques
- Carretera / route
- Río / rivière
- Casco urbano / le centre ville
- Cima / Peak



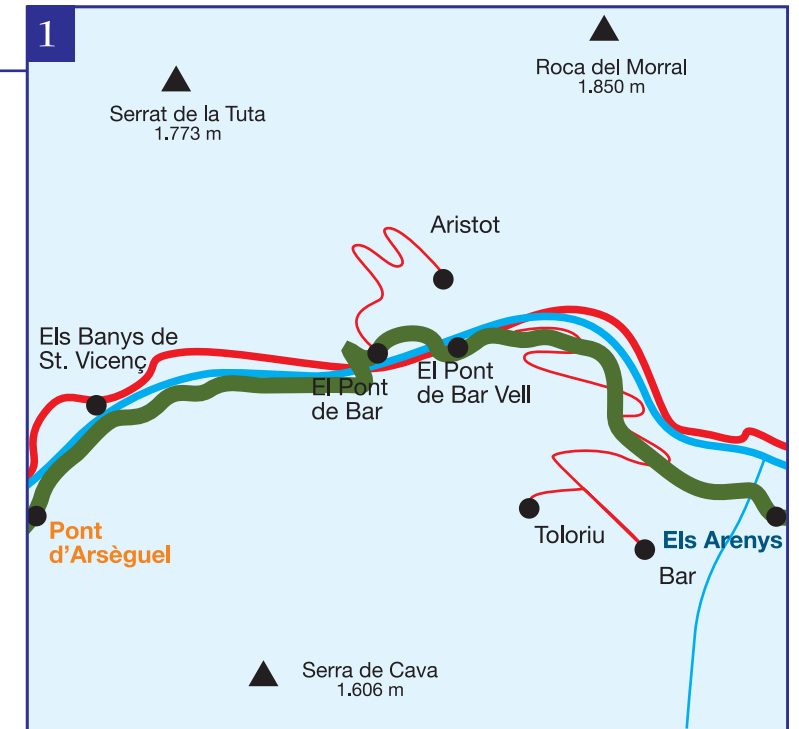
## 5. EL PLA DE SANT TIRS - ELS PONTARRONS

**Distancia / Distance:** 11 km  
**Tiempo / Durée:** 2h 40min  
**Puntos de Interés / Points d'Intérêt:** Els Pontarrons, restes de l'antic Pont del Diable, la torre del Pont i zona de escalada de los Tres Ponts.



## 1. ELS ARENYS - EL PONT D'ARSÈGUEL

**Distancia / Distance:** 8 km  
**Tiempo / Durée:** 2h  
**Puntos de Interés / Points d'Intérêt:** Restes de l'antic pont de Pont de Bar, Museu de la Vinya i el Vi de Pont de Bar, fàbrica de llanes del pont d'Arsèguel.

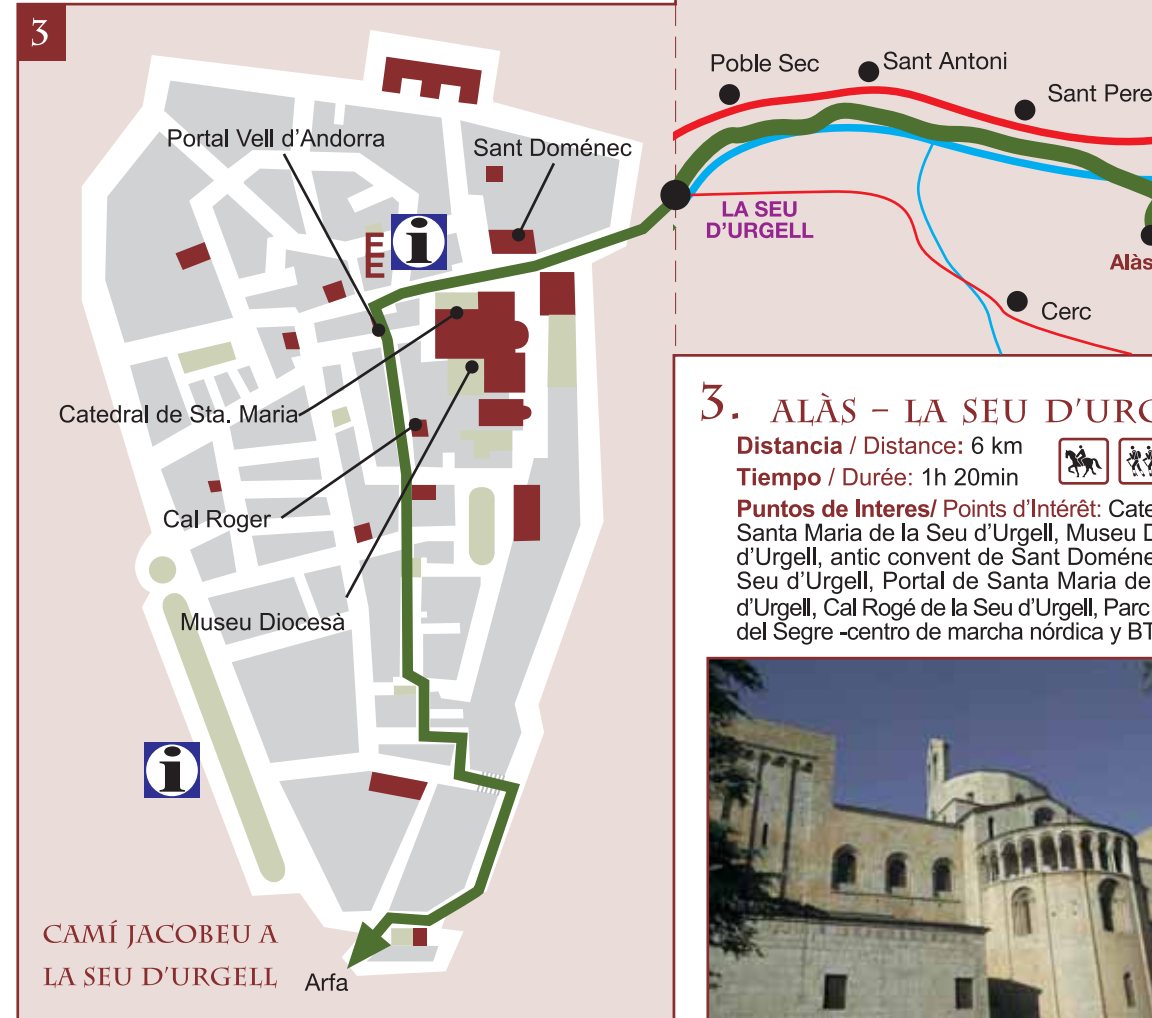


## 4. LA SEU D'URGELL - EL PLA DE SANT TIRS

**Distancia / Distance:** 8 km  
**Tiempo / Durée:** 2h  
**Puntos de Interés / Points d'Intérêt:** Església de Sant Serni d'Arfa, Pou de Gel d'Arfa, església de Sant Tirs del Pla de Sant Tirs.

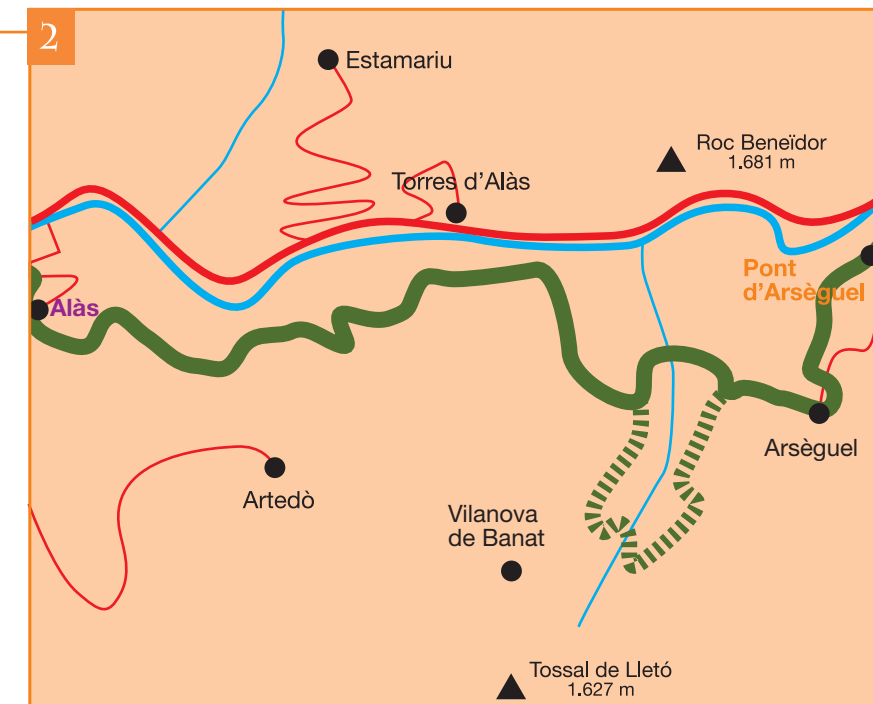


Túnel Tres Ponts



## 3. ALÀS - LA SEU D'URGELL

**Distancia / Distance:** 6 km  
**Tiempo / Durée:** 1h 20min  
**Puntos de Interés / Points d'Intérêt:** Catedral de Santa Maria de la Seu d'Urgell, Museu Diocesà d'Urgell, antic convent de Sant Domènec de la Seu d'Urgell, Portal de Santa Maria de la Seu d'Urgell, Cal Rogé de la Seu d'Urgell, Parc Olímpic del Segre -centro de marcha nòrdica y BTT-.



## 2. EL PONT D'ARSÈGUEL - ALÀS

**Distancia / Distance:** 11 km / 14 km  
**Tiempo / Durée:** 3h / 3h 40min  
**Puntos de Interés / Points d'Intérêt:** Església de Santa Coloma d'Arsèguel, museu de l'Acordió d'Arsèguel, pont de la Tosca, búnquers de les Cabanotes, església de la Mare de Déu de les Peces, església de Sant Esteve d'Alàs.

