

ZONA TRAIL ALT URGELL

# SANTA FE

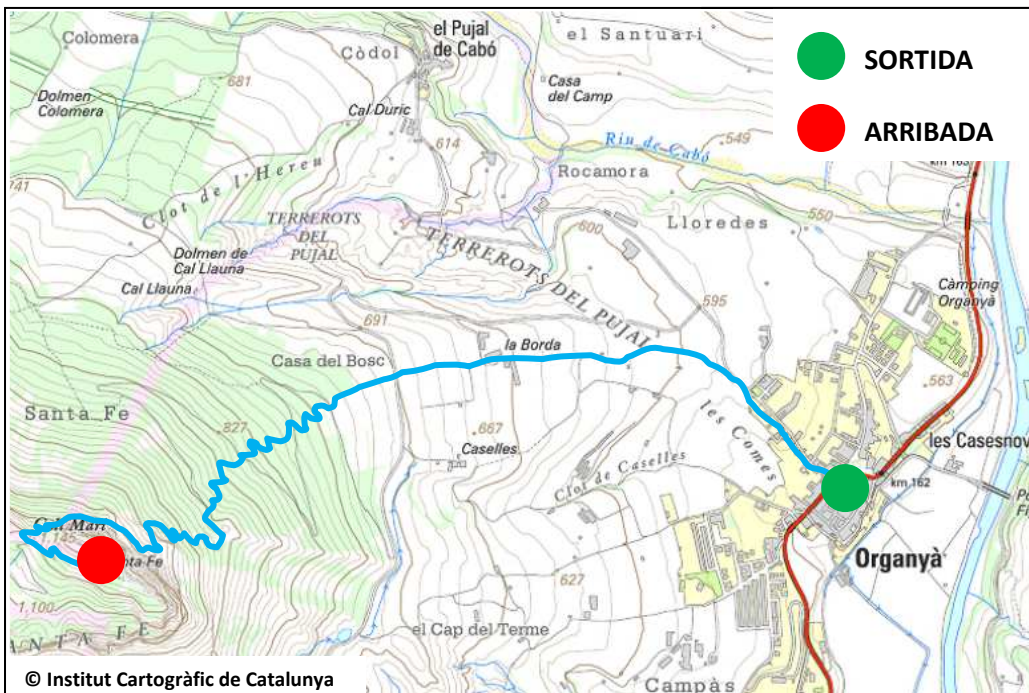
## 4.35 Km 650 m+

**Sortida :**Organyà (559 m)

**Arribada :** Ermita Santa Fe (1207.5 m)

**Temps ascensió:** de 30min a 1h 10m

segons nivell



SORTIDA

ARRIBADA

**SENYALITZACIÓ**



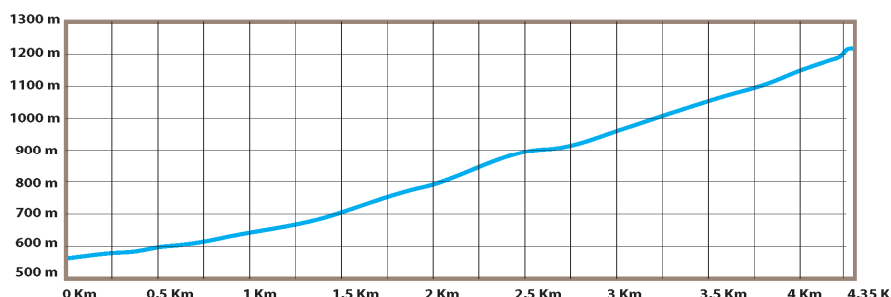
Direcció cruïlles importants

**Cartells cada 500 metres**



Distància i desnivells acumulats.  
Pendent mitjana pròxims 500 m

© Institut Cartogràfic de Catalunya



**ESTAT DEL CAMÍ :**

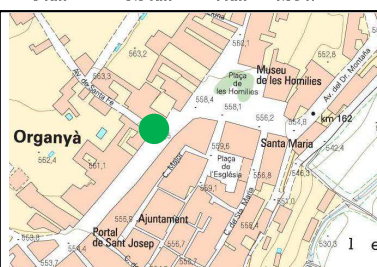
Bon estat. Fàcil de seguir

**NORMATIVA :**

- No llençar escombraries
- Respecteu la Flora i els sembrats
- Respecteu la fauna (salvatge i domèstica)

**LLOC DE SORTIDA i APARCAMENT :**

El lloc de sortida està al poble d' Organyà. L'inici del circuit es troba a la cruïlla de l'Avinguda Santa Fe o carretera de Cabó amb la carretera C-14. Podem deixar el cotxe sense problemes en qualsevol dels aparcaments del poble



X<sub>(UTM ETRS89)</sub>: 361965

Y<sub>(UTM ETRS89)</sub>: 4674600

**DESCRIPCIÓ ITINERARI :**

Pugem per l'Avinguda Santa Fe fins a la sortida del poble, on deixem la carretera desviant-nos a l'esquerra agafant el camí que ens porta a la masia de La Borda. Continuem amunt i al cap de 200 metres travessem la carretera de Montanisell. El camí esdevé un corriol i travessa 3 cops la pista que porta a Coll Marí. El 4t cop que arribem a la pista, l'agafem i en 100 metres arribem a Coll Marí, on tombem a la dreta i sempre amunt i per corriol arribem al Prat de Santa Fe. Agafem el camí de l'ermita que surt a l'esquerra i en un no res ens porta fins dalt, on tombant per la banda nord de l'ermita arribarem a la balconada i final de l'itinerari




**IDAPA**  
Institut per al Desenvolupament  
i la Promoció de l'Alt Pirineu i Aran  
Institut entath Desenvolopament  
e era Promocion deth Naut Pirenèu e Aran



**Ajuntament  
d'Organyà**



**Consell Comarcal  
Alt Urgell**



**ICC**  
Institut Cartogràfic  
de Catalunya

